

EVIDENČNÍ LIST HLÁSNÉHO PROFILU

RAJNOCHOVICE - U OBECNÍHO ÚŘADU

KATEGORIE:

C

Tok: Juhyně
Stanice: Rajnochovice - u obecního úřadu
GPS: 49.41288°N, 17.81263°E
Obec: Rajnochovice
ORP: Bystrčice pod Hostýnem
Kraj: Zlínský



Hladinoměrná stanice kategorie C se nachází na mostní konstrukci (levá strana) u obecního úřadu. Profil není vybaven automatickým přenosem dat, jedná se pouze o barevné vyznačení jednotlivých SPA (zelená odpovídá 1. SPA, oranžová 2. SPA, červená 3. SPA). Profil je ve správě obce Rajnochovice a monitoruje jej hlídková služba obce. Příjemcem zpráv hlídkové služby o výšce hladiny je Obecní úřad Rajnochovice. Obec dále varuje obce Podhradní Lhota a Komárno, které se nachází na toku Juhyně pod obcí.

Číslo hydrologického pořadí: 4-11-02-0120-0-00




Provozovatel stanice: **obec Rajnochovice**

Poznámka:

Profil se nachází na levé straně mostní konstrukce (po směru VT Juhyně)



Stupně povodňové aktivity (cm)

I.SPA	bdělost		110
II.SPA	pohotovost		130
III.SPA	ohrožení		150

Četnost hlášení SPA

I.SPA	min. 1x denně
II.SPA	min. 2x denně
III.SPA	min. 3x denně

Vodočetná lať: **NE**

Přenos dat: **NE**

SMS: **NE**