

EVIDENČNÍ LIST HLÁSNÉHO PROFILU

RAPOTÍN (HOLUBÍ POTOK)

KATEGORIE:

C

Tok: Holubí potok
Stanice: Rapotín (Holubí potok)
GPS: 49.97171°N, 17.00428°E
Obec: Rapotín
ORP: Šumperk
Kraj: Olomoucký

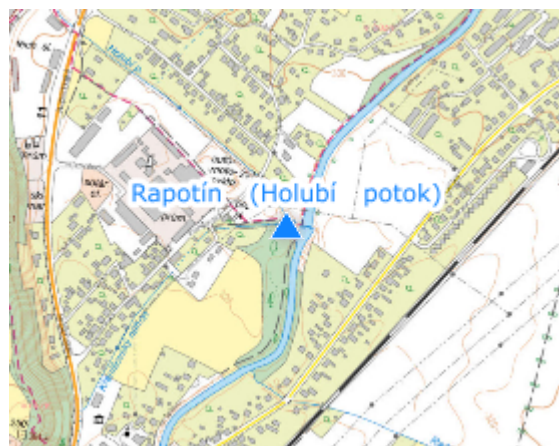


Hlásný profil kategorie C na Holubím potoce na pomezí obcí Rapotín a Vikýřovice, sloužící k vizuální kontrole a vyhlásování SPA. Provozovatelem je obec Rapotín.




Číslo hydrologického pořadí: 4-10-01-0833-0-20

Provozovatel stanice: Obec Rapotín

Poznámka:



Stupně povodňové aktivity (cm)

| | | | |
|---------|------------|---|-----|
| I.SPA | bdělost |  | 60 |
| II.SPA | pohotovost |  | 100 |
| III.SPA | ohrožení |  | 130 |

Četnost hlášení SPA

| | |
|---------|---------------|
| I.SPA | min. 1x denně |
| II.SPA | min. 2x denně |
| III.SPA | min. 3x denně |

Vodočetná lať: NE

Přenos dat: NE

SMS: NE

export evidenčního listu: 22.11.2024 19:18

Veškerá uváděná data jsou bez právní záruky.