

EVIDENČNÍ LIST HLÁSNÉHO PROFILU

RATIBOŘ - HŘIŠTĚ (RATIBOŘKA)

KATEGORIE:

C

Tok: Ratibořka
Stanice: Ratiboř - hřiště (Ratibořka)
GPS: 49.36536°N, 17.90062°E
Obec: Ratiboř
ORP: Vsetín
Kraj: Zlínský

Hladinoměr je lokalizován v horní části obce na silničním mostě u fotbalového hřiště. Provozovatelem profilu je obec Ratiboř.

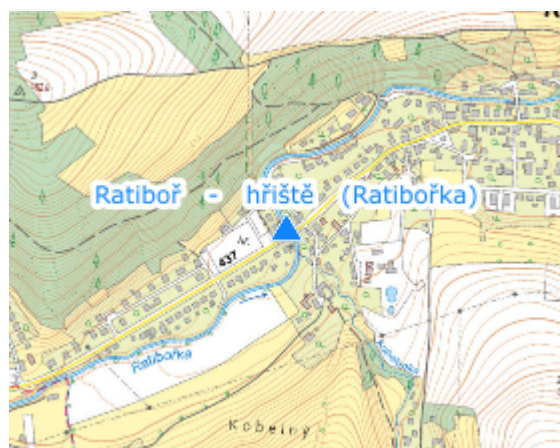
Číslo hydrologického pořadí: 4-11-01-0740-0-00

Provozovatel stanice: Obec Ratiboř



Příjemci varovných SMS zpráv:

Martin Žabčík	starosta obce, předseda PK
Michal Mrlina	místopředseda obce, místopředseda PK
Radek Děckuláček	člen PK

Poznámka:



Stupně povodňové aktivity (cm)

I.SPA	bdělost		100
II.SPA	pohotovost		160
III.SPA	ohrožení		240

Četnost hlášení SPA

I.SPA	min. 1x denně
II.SPA	min. 2x denně
III.SPA	min. 3x denně

Vodočetná lať: NE

Přenos dat: ANO

SMS: ANO

Centrum automatického sběru dat: <http://www.hladiny.cz>

Naměřená data jsou dostupná na: <https://hladiny.cz/cz/#lvs#graph#20297#-Ratibor-1>