

EVIDENČNÍ LIST HLÁSNÉHO PROFILU

REGULAČNÍ OBJEKT NA OR KYJOVKY (KYJOVKA)

KATEGORIE:

C

Tok: Stará Morava
Stanice: Regulační objekt na OR Kyjovky (Kyjovka)
GPS: 48.833006°N, 17.105502°E
Obec: Hodonín
ORP: Hodonín
Kraj: Jihomoravský

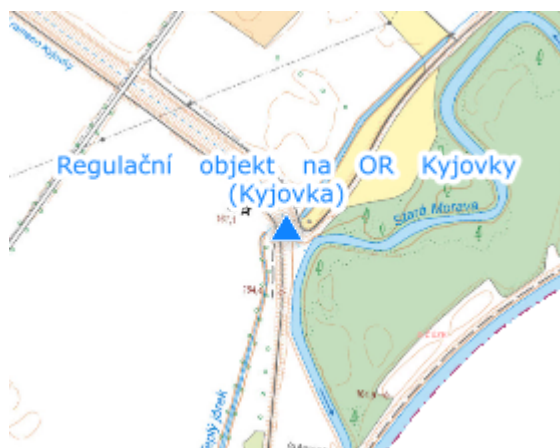


Hlásný profil kat. C se nachází na regulačním objektu na OR Kyjovky, na straně od Kyjovky. Profil se skládá z vodočetné latě. Provozovatelem hladinoměru je město Hodonín.




Číslo hydrologického pořadí: 4-17-01-1161-0-20

Provozovatel stanice: Město Hodonín

Poznámka:



Stupně povodňové aktivity (cm)

I.SPA	bdělost		161
II.SPA	pohotovost		161
III.SPA	ohrožení		162

Četnost hlášení SPA

I.SPA	1x denně
II.SPA	4x denně
III.SPA	3-hodinové hlášení

Vodočetná lať: ANO

Přenos dat: NE

SMS: NE

export evidenčního listu: 22.11.2024 07:08

Veškerá uváděná data jsou bez právní záruky.