

EVIDENČNÍ LIST HLÁSNÉHO PROFILU

ŘETOVÁ (ŘETOVKA)

KATEGORIE:

C

Tok: Řetovka
Stanice: Řetová (Řetovka)
GPS: 49.94952°N, 16.37032°E
Obec: Řetová
ORP: Ústí nad Orlicí
Kraj: Pardubický

Hladinoměr obce Řetová se nachází na toku Řetovka v západní části obce. Jedná se o hlásný profil kategorie C.




Číslo hydrologického pořadí: 1-02-02-060
Průměrný vodní stav: 46 cm
Nejvyšší zaznamenaný stav: 168cm (30. 6. 2016)

Provozovatel stanice: Obec Řetová

Poznámka:



Stupně povodňové aktivity (cm)

I.SPA	bdělost		50
II.SPA	pohotovost		70
III.SPA	ohrožení		100

Četnost hlášení SPA

I.SPA	min. 1x denně
II.SPA	min. 2x denně
III.SPA	min. 3x denně

Vodočetná lať: NE
Přenos dat: NE
SMS: NE
Centrum automatického sběru dat: www.edpp.cz

export evidenčního listu: 25.11.2024 04:23

Veškerá uváděná data jsou bez právní záruky.