


EVIDENČNÍ LIST HLÁSNÉHO PROFILU

ŘETOVÁ - VODOMĚRNÁ LAŤ (ŘETOVKA)

KATEGORIE:

C

Tok: Řetovka
Stanice: Řetová - vodoměrná lať (Řetovka)
GPS: 49.94587°N, 16.38070°E
Obec: Řetová
ORP: Ústí nad Orlicí
Kraj:



Vodoměrná lať na Řetovce, umístěná na mostní konstrukci ve středu obce.




Číslo hydrologického pořadí:

Provozovatel stanice: obec Řetová

Poznámka:



Stupně povodňové aktivity (cm)

I.SPA	bdělost		60
II.SPA	pohotovost		110
III.SPA	ohrožení		140

Četnost hlášení SPA

I.SPA	2x denně
II.SPA	3x denně
III.SPA	4x denně

Vodočetná lať: ANO

Přenos dat: NE

SMS: NE

export evidenčního listu: 25.11.2024 04:59

Veškerá uváděná data jsou bez právní záruky.