

EVIDENČNÍ LIST HLÁSNÉHO PROFILU

ROKYCANY - NA PÁTKU

KATEGORIE:

C

Tok: Klabava
Stanice: Rokycany - Na Pátku
GPS: 49.74251°N, 13.59940°E
Obec: Rokycany
ORP: Plzeň
Kraj: Plzeňský kraj



Hlásný profil kat. C se nachází v centru města, u ulice Na Pátku, na mostě přes řeku Klabavu. Provozovatelem hladinoměru je město Rokycany.




Číslo hydrologického pořadí: 1-11-01-038

Provozovatel stanice: Město Rokycany

Poznámka:



Stupně povodňové aktivity (cm)

I.SPA	bdělost		75
II.SPA	pohotovost		115
III.SPA	ohrožení		155

Četnost hlášení SPA

I.SPA	min. 1x denně
II.SPA	min. 2x denně
III.SPA	min. 3x denně

Vodočetná lať: NE

Přenos dat: NE

SMS: NE

Centrum automatického sběru dat: Povodí Vltavy

Naměřená data jsou dostupná na: <https://www.pvl.cz/portal/SaP/cz/PC/Mereni.aspx?id=KLRO>

export evidenčního listu: 22.11.2024 17:53

Veškerá uváděná data jsou bez právní záruky.