

EVIDENČNÍ LIST HLÁSNÉHO PROFILU

ROSICE (BOBRAVA)

KATEGORIE:

C

Tok: Bobrava
Stanice: Rosice (Bobrava)
GPS: 49.1796910°N, 16.3868756°E
Obec: Rosice
ORP: Rosice
Kraj: Jihomoravský

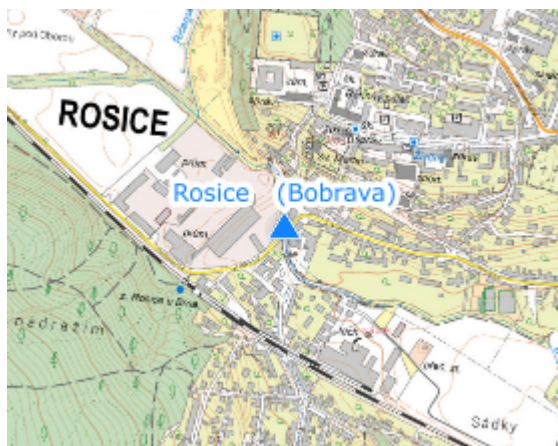


Hladinoměr kategorie C pod správou města Rosice je umístěn na mostní konstrukci č. 3941-1 u pekárny PENAM, a. s., přes vodní tok Bobrava.





Číslo hydrologického pořadí: 4-15-03-010

Provozovatel stanice: Město Rosice

Poznámka:



Stupně povodňové aktivity (cm)

I.SPA	bdělost		90
II.SPA	pohotovost		120
III.SPA	ohrožení		150
	sucho		20

Četnost hlášení SPA

I.SPA	min. 1x denně
II.SPA	min. 2x denně
III.SPA	min. 3x denně

Vodočetná lať: NE

Přenos dat: ANO

SMS: NE

Naměřená data jsou dostupná na: <https://www.hladiny.cz/cz/cs#lvs#graph#50718#H-Rosice>

export evidenčního listu: 21.11.2024 23:30

Veškerá uváděná data jsou bez právní záruky.