

EVIDENČNÍ LIST HLÁSNÉHO PROFILU

ROUSÍN OV (RAKOVEC) - LAŤ

KATEGORIE:

C

Tok: Rakovec
Stanice: Rousín ov (Rakovec) - lať
GPS: 49.19760°N, 16.88459°E
Obec: Rousín ov
ORP: Vyškov
Kraj: Jihomoravský



Hlásný profil kat. C, formou vodočetné lať, se nachází na mostu na ulici Kalouskova nedaleko č. p. 690/32. Hladinu při zvýšených vodních stavech kontroluje hlídková služba, kterou zajišťuje povodňová komise města Rousín ov. Provozovatelem hladinoměru je město Rousín ov.




Číslo hydrologického pořadí: 4-15-03-079

Provozovatel stanice: Město Rousín ov

Poznámka:



Stupně povodňové aktivity (cm)

I.SPA	bdělost		100
II.SPA	pohotovost		130
III.SPA	ohrožení		170

Četnost hlášení SPA

I.SPA	1x denně
II.SPA	4x denně
III.SPA	3 hod hlášení

Vodočetná lať: NE

Přenos dat: NE

SMS: NE