

# EVIDENČNÍ LIST HLÁSNÉHO PROFILU

## ROŽDALOVICE (MRLINA)

KATEGORIE:

**C**

**Tok:** Mrlina  
**Stanice:** Rožďalovice (Mrlina)  
**GPS:** 50.30271°N, 15.17288°E  
**Obec:** Rožďalovice  
**ORP:** Nymburk  
**Kraj:** Středočeský



Ultrazvukové čidlo a vodoměrná lať kategorie C jsou umístěny na mostě přes Mrlinu na ulici Ruská (silnice III/32827). Vývoj stavu hladiny v hlásném profilu sleduje povodňový orgán města Rožďalovice. O vývoji povodňové situace informuje povodňové orgány městyse Křívec, obce Vestec a ORP Nymburk.

**Číslo hydrologického pořadí: 1-04-05-0250-0-00**

**Průměrný vodní stav: 84 cm**

**Nejvyšší zaznamenaný stav: 271cm** (03.06.2013)






**Provozovatel stanice: Rožďalovice**

**Příjemci varovných SMS zpráv:**

Petr Kapal	starosta
Mgr. Marcela Ešnerová	místostarostka
Petr Pešava	hasič
Michal Paroulek	hasič
Mgr. Viktor Dobrev	hasič

**Poznámka:**

### Stupně povodňové aktivity (cm)

I.SPA	bdělost		150
II.SPA	pohotovost		190
III.SPA	ohrožení		240

### Četnost hlášení SPA

I.SPA	min. 1 x denně
II.SPA	min. 2 x denně
III.SPA	min. 3x denně

**Vodočetná lať: ANO**

**Přenos dat: ANO**

**SMS: ANO**

**Centrum automatického sběru dat: <http://www.edpp.cz>**

**Naměřená data jsou dostupná na: <https://www.edpp.cz/zarizeni/rozdalovice-mrlina/>**