

EVIDENČNÍ LIST HLÁSNÉHO PROFILU

ROŽNOV POD RADHOŠTĚM, DOLNÍ PASEKY

KATEGORIE:

C

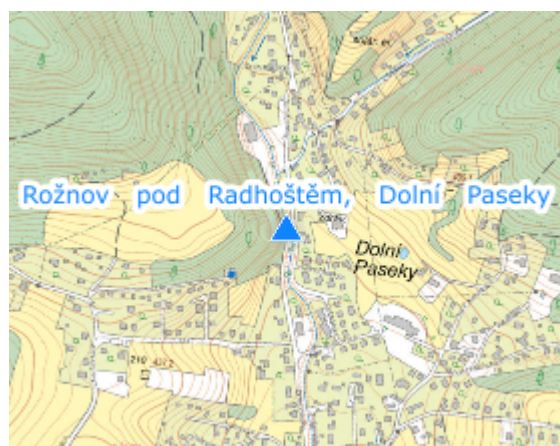
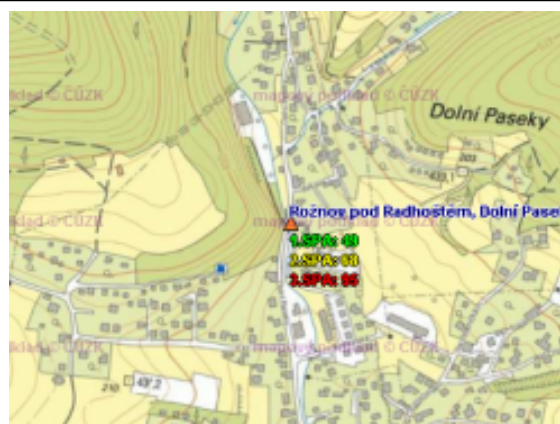
Tok: Vermířovský p.
Stanice: Rožnov pod Radhoštěm, Dolní Paseky
GPS: 49.4758805°N, 18.1424733°E
Obec: Rožnov pod Radhoštěm
ORP: Rožnov pod Radhoštěm
Kraj: Zlínský kraj

Hladinoměr kategorie C se nachází v městě Rožnov pod Radhoštěm v části Dolní Paseky na mostě místní komunikace nedaleko od domu č. p. 267. Profil provozuje město Rožnov pod Radhoštěm. Neprobíhá aktuální měření a přenos dat.




Číslo hydrologického pořadí: 4-11-01-1070-0-00

Provozovatel stanice: Město Rožnov pod Radhoštěm

Poznámka:



Stupně povodňové aktivity (cm)

I.SPA	bdělost		49
II.SPA	pohotovost		68
III.SPA	ohrožení		95

Četnost hlášení SPA

I.SPA	min. 1x denně
II.SPA	min. 2x denně
III.SPA	min. 3x denně

Vodočetná lať: NE

Přenos dat: NE

SMS: NE

export evidenčního listu: 22.11.2024 19:02

Veškerá uváděná data jsou bez právní záruky.