

# EVIDENČNÍ LIST HLÁSNÉHO PROFILU

## ROŽNOV POD RADHOŠTĚM, GOLFOVÝ AREÁL

KATEGORIE:

**C**

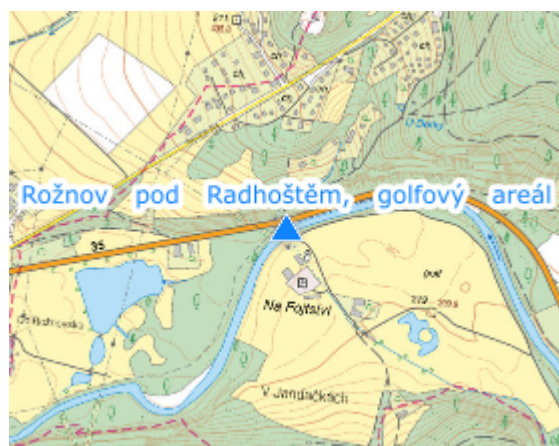
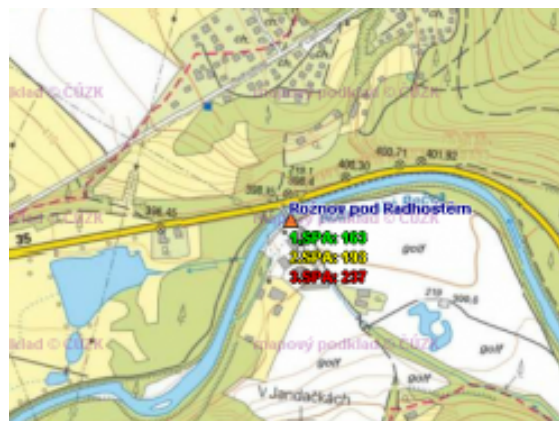
**Tok:** Rožnovská Bečva  
**Stanice:** Rožnov pod Radhoštěm, golfový areál  
**GPS:** 49.4678303°N, 18.1727930°E  
**Obec:** Dolní Bečva  
**ORP:** Dolní Bečva  
**Kraj:** Zlínský kraj

Hlásný profil kategorie C se nachází na mostě místní komunikace u golfového areálu. Provozovatelem je obec Dolní Bečva. Neprobíhá aktuální měření s přenosem dat.




**Číslo hydrologického pořadí: 4-11-01-1040-0-00**

**Provozovatel stanice: Obec Dolní Bečva**

**Poznámka:**



### Stupně povodňové aktivity (cm)

I.SPA	bdělost		163
II.SPA	pohotovost		193
III.SPA	ohrožení		237

### Četnost hlášení SPA

I.SPA	min. 1x denně
II.SPA	min. 2x denně
III.SPA	min. 3x denně

**Vodočetná lať: NE**

**Přenos dat: NE**

**SMS: NE**