

EVIDENČNÍ LIST HLÁSNÉHO PROFILU

ROŽNOV POD RADHOŠTĚM, HORNÍ PASEKY, SLADSKÝ P.

KATEGORIE:

C

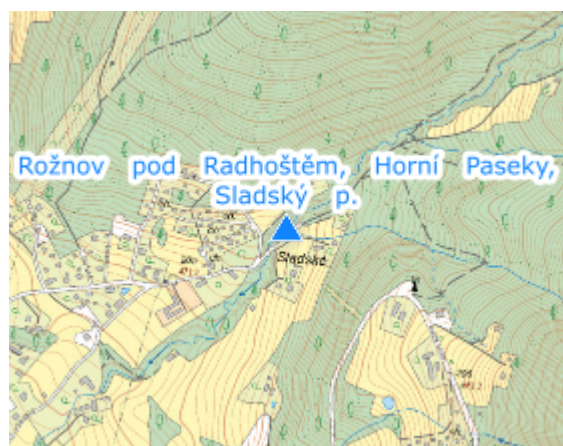
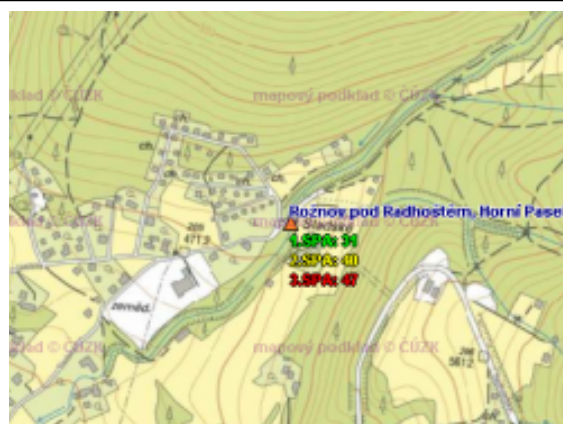
Tok: Sladský p.
Stanice: Rožnov pod Radhoštěm, Horní Paseky, Sladský p.
GPS: 49.4810725°N, 18.1794620°E
Obec: Rožnov pod Radhoštěm
ORP: Rožnov pod Radhoštěm
Kraj: Zlínský kraj

Hlásný profil kategorie C se nachází v Rožnově pod Radhoštěm v části Horní Paseky na mostě místní komunikace. Profil provozuje město Rožnov pod Radhoštěm. Neprobíhá aktuální měření a odesílání dat.


Číslo hydrologického pořadí: 4-11-01-1050-0-00

Provozovatel stanice: Město Rožnov pod Radhoštěm

Poznámka:



Stupně povodňové aktivity (cm)

I.SPA	bdělost		31
II.SPA	pohotovost		40
III.SPA	ohrožení		47

Četnost hlášení SPA

I.SPA	min. 1x denně
II.SPA	min. 2x denně
III.SPA	min. 3x denně

Vodočetná lať: NE

Přenos dat: NE

SMS: NE

export evidenčního listu: 12.04.2025 00:38

Veškerá uváděná data jsou bez právní záruky.