

EVIDENČNÍ LIST HLÁSNÉHO PROFILU

ROŽNOV POD RADHOŠTĚM, JEZ

KATEGORIE:

C

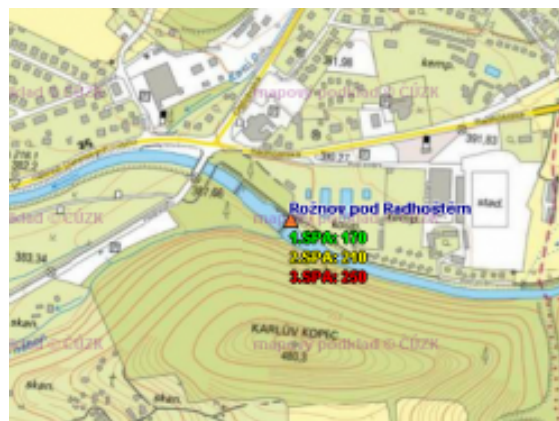
Tok: Rožnovská Bečva
Stanice: Rožnov pod Radhoštěm, jez
GPS: 49.4645271°N, 18.1586801°E
Obec: Rožnov pod Radhoštěm
ORP: Rožnov pod Radhoštěm
Kraj: Zlínský kraj

Hladinoměr kategorie C se nachází na mostu místní komunikace u jezu nedaleko od místního koupaliště. Provozovatelem je město Rožnov pod Radhoštěm. Neprobíhá aktuální měření s přenosem dat.




Číslo hydrologického pořadí: 4-11-01-1040-0-00

Provozovatel stanice: Město Rožnov pod Radhoštěm

Poznámka:



Stupně povodňové aktivity (cm)

I.SPA	bdělost		170
II.SPA	pohotovost		210
III.SPA	ohrožení		250

Četnost hlášení SPA

I.SPA	min. 1x denně
II.SPA	min. 2x denně
III.SPA	min. 3x denně

Vodočetná lať: NE

Přenos dat: NE

SMS: NE

export evidenčního listu: 10.04.2025 19:52

Veškerá uváděná data jsou bez právní záruky.