

EVIDENČNÍ LIST HLÁSNÉHO PROFILU

RTYNĚ NAD BÍLINOU, VELVĚTY (BÍLINA)

KATEGORIE:

C

Tok: Bílina
Stanice: Rtyně nad Bílinou, Velvěty (Bílina)
GPS: 50.61056°N, 13.88769°E
Obec: Rtyně nad Bílinou
ORP: Teplice
Kraj: Ústecký

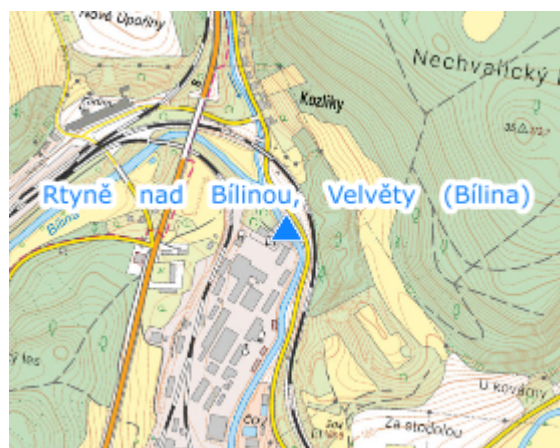


Hlásný profil kat. C ve správě obce Rtyně nad Bílinou je umístěn na mostu přes Bílinu v části Velvěty na parcele č. 646/46. Vodočetná lať je vysoká 3 m. Hladinoměr přenáší data.




Číslo hydrologického pořadí: 1-14-01-0780-0-00

Provozovatel stanice: Obec Rtyně nad Bílinou

Poznámka:



Stupně povodňové aktivity (cm)

I.SPA	bdělost		160
II.SPA	pohotovost		200
III.SPA	ohrožení		250

Četnost hlášení SPA

I.SPA	1x denně
II.SPA	4x denně
III.SPA	3hodinové hlášení

Vodočetná lať: ANO

Přenos dat: ANO

SMS: NE

Naměřená data jsou dostupná na: <https://www.hladiny.cz/cz/#lvs#graph#50432#H-Rtyne>