

EVIDENČNÍ LIST HLÁSNÉHO PROFILU

ŠARDICE (HOVORANSKÝ POTOK)

KATEGORIE:

C

Tok: Hovoranský p.
Stanice: Šardice (Hovoranský potok)
GPS: 48.96246°N, 17.02623°E
Obec: Šardice
ORP: Kyjov
Kraj: Jihomoravský



Hlásný profil kategorie C bez přenosu dat se nachází na klenbovém mostu na začátku obce. Provozovatelem je obec Šardice.




Číslo hydrologického pořadí: 4-17-01-095

Provozovatel stanice: Obec Šardice

Poznámka:



Stupně povodňové aktivity (cm)

I.SPA	bdělost		70
II.SPA	pohotovost		95
III.SPA	ohrožení		120

Četnost hlášení SPA

I.SPA	1x denně
II.SPA	4x denně
III.SPA	3-hodinové hlášení

Vodočetná lať: NE

Přenos dat: NE

SMS: NE