

EVIDENČNÍ LIST HLÁSNÉHO PROFILU

ŠARDICE (LÚČKOVÝ P.)

KATEGORIE:

C

Tok: Lúčkový p.
Stanice: Šardice (Lúčkový p.)
GPS: 48.96411°N, 17.02410°E
Obec: Šardice
ORP: Kyjov
Kraj: Jihomoravský

Hlásný profil kategorie C bez přenosu dat se nachází na mostku u ZŠ T.G. Masaryka, Šardice. Provozovatelem je obec Šardice.




Číslo hydrologického pořadí: 4-17-01-0960-0-00

Provozovatel stanice: Obec Šardice

Poznámka:



Stupně povodňové aktivity (cm)

I.SPA	bdělost		30
II.SPA	pohotovost		50
III.SPA	ohrožení		70

Četnost hlášení SPA

I.SPA	1 x denně
II.SPA	4 x denně
III.SPA	po 3 hodinách

Vodočetná lať: NE

Přenos dat: NE

SMS: NE

export evidenčního listu: 11.04.2025 22:47

Veškerá uváděná data jsou bez právní záruky.