

EVIDENČNÍ LIST HLÁSNÉHO PROFILU

SAZOMÍN (OSLAVA)

KATEGORIE:

C

Tok: Oslava
Stanice: Sazomín (Oslava)
GPS: 49.50766°N, 15.98308°E
Obec: Sazomín
ORP: Žďár nad Sázavou
Kraj: Kraj Vysočina



Hlásný profil kategorie C je umístěn na silničním mostu v Sazomíně. Jednotlivé SPA jsou vyznačeny na mostní konstrukci pomocí barevných značek. Jedná se o profil bez přenosu dat. Provozovatelem je obec Sazomín.

Číslo hydrologického pořadí: 4-16-02-0030




Provozovatel stanice: Obec Sazomín

Poznámka:

Hodnoty SPA jsou měřeny od horní hrany mostovky a jsou pouze orientační.



Stupně povodňové aktivity (cm)

I.SPA	bdělost		110
II.SPA	pohotovost		90
III.SPA	ohrožení		70

Četnost hlášení SPA

I.SPA	min. 1x denně
II.SPA	min. 2x denně
III.SPA	min. 3x denně

Vodočetná lať: NE

Přenos dat: NE

SMS: NE

export evidenčního listu: 22.11.2024 09:46

Veškerá uváděná data jsou bez právní záruky.