

# EVIDENČNÍ LIST HLÁSNÉHO PROFILU

## SEDLOŇOV - POLOM (DĚDINA)

KATEGORIE:

C

**Tok:** Dědina  
**Stanice:** Sedloňov - Polom (Dědina)  
**GPS:** 50.3509°N, 16.31117°E  
**Obec:** Sedloňov  
**ORP:** Dobruška  
**Kraj:** Královéhradecký

Hlásný profil kat. C se nachází pod mostní konstrukcí přes Dědinu v místní části Polom u čp. 107. Provozovatelem profilu je obec Sedloňov.

Číslo hydrologického pořadí: 1-02-03-0080-0-00

Provozovatel stanice: Obec Sedloňov

Příjemci varovných SMS zpráv:

starostka obce




člen PK

člen PK

Poznámka:



### Stupně povodňové aktivity (cm)

I.SPA	bdělost		50
II.SPA	pohotovost		70
III.SPA	ohrožení		100

### Četnost hlášení SPA

I.SPA	1x denně
II.SPA	4x denně
III.SPA	3h hlášení

Vodočetná lať: ANO

Přenos dat: ANO

SMS: ANO

Naměřená data jsou dostupná na: <https://hladiny.cz/cz/#lvs#graph#50200#Polom-H>