

# EVIDENČNÍ LIST HLÁSNÉHO PROFILU

## SEDLOŇOV (ZLATÝ POTOK)

KATEGORIE:

C

**Tok:** Zlatý potok  
**Stanice:** Sedloňov (Zlatý potok)  
**GPS:** 50.3395°N, 16.3124°E  
**Obec:** Sedloňov  
**ORP:** Dobruška  
**Kraj:** Královéhradecký

Hlásný profil kat. C se nachází pod mostní konstrukcí na toku Zlatý potok u č.p. 141 (centrum obce). Provozovatelem profilu je obec Sedloňov.

**Číslo hydrologického pořadí: 1-02-03-0080-0-00**

**Provozovatel stanice: Obec Sedloňov**

**Příjemci varovných SMS zpráv:**

starostka obce




člen PK

člen PK

**Poznámka:**



### Stupně povodňové aktivity (cm)

I.SPA	bdělost		70
II.SPA	pohotovost		100
III.SPA	ohrožení		130

### Četnost hlášení SPA

I.SPA	1x denně
II.SPA	4x denně
III.SPA	3h hlášení

**Vodočetná lať: ANO**

**Přenos dat: ANO**

**SMS: ANO**

**Naměřená data jsou dostupná na: <https://hladiny.cz/cz/#lvs#graph#50201#Sedlonov-H>**