

EVIDENČNÍ LIST HLÁSNÉHO PROFILU

SEMICE, U DOMU Č. P. 16 (SEMICKÝ POTOK)

KATEGORIE:

C

Tok: Semický potok
Stanice: Semice, u domu č. p. 16 (Semický potok)
GPS: 50.16466°N, 14.87583°E
Obec: Semice
ORP: Lysá nad Labem
Kraj: Středočeský kraj

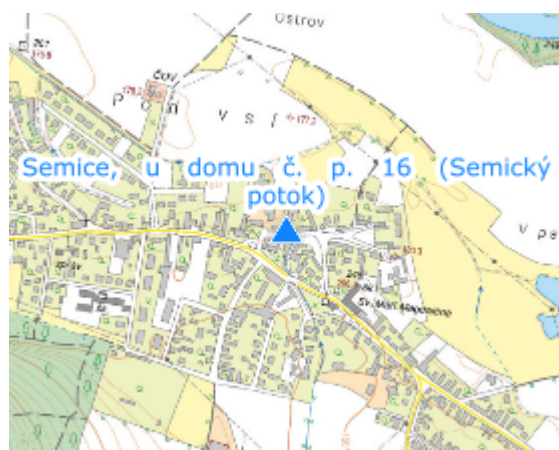


Hlásný profil kat. C Semice (Semický potok) se nachází u domu č. p. 16. Hlásný profil nemá aktuální přenos dat. Jedná se pouze o barevné zaznačení SPA na mostním pilíři. Provozovatelem je obec Semice.



Číslo hydrologického pořadí: 1-04-07-0390-0-00

Provozovatel stanice: obec Semice

Poznámka:



Stupně povodňové aktivity (cm)

I.SPA	bdělost		80
II.SPA	pohotovost		120
III.SPA	ohrožení		150

Četnost hlášení SPA

I.SPA	min 2x denně
II.SPA	min 3x denně
III.SPA	každé 3h

Vodočetná lať: NE

Přenos dat: NE

SMS: NE

export evidenčního listu: 04.04.2025 23:57

Veškerá uváděná data jsou bez právní záruky.