

EVIDENČNÍ LIST HLÁSNÉHO PROFILU

SENICE NA HANÉ - CAKOV (BLATA)

KATEGORIE:

C

Tok: Blata
Stanice: Senice na Hané - Cakov (Blata)
GPS: 49.62528°N, 17.02884°E
Obec: Senice na Hané
ORP: Litovel
Kraj: Olomoucký



Hladinoměrná stanice obce Senice na Hané - Cakov - Blata se nachází v místní části Cakov na mostní konstrukci přes tok Blata. Provozovatelem stanice je obec Senice na Hané.

Číslo hydrologického pořadí: 4 - 12 - 01 - 002

Provozovatel stanice: Obec Senice na Hané




Příjemci varovných SMS zpráv:

| | |
|-------------------|---------------------------------------|
| Ing. Michal Tichý | starosta obce, předseda PK |
| Jiří Osyka | velitel SDH Senice, místopředseda PK |
| Vendula Kučerová | místostarosta obce, člen PK |
| Roman Huf | starosta SDH Cakov, člen PK |
| Petr Kučera | velitel SDH Odrlice, člen PK |
| David Glebec | SDH Senice, člen PK |
| Roman Hlavinka | zástupce velitele SDH Senice, člen PK |
| Tomáš Konečný | člen PK |

Poznámka:



Stupně povodňové aktivity (cm)

| | | | |
|---------|------------|---|-----|
| I.SPA | bdělost |  | 70 |
| II.SPA | pohotovost |  | 110 |
| III.SPA | ohrožení |  | 150 |

Četnost hlášení SPA

| | |
|---------|---------------|
| I.SPA | min. 1x denně |
| II.SPA | min. 2x denně |
| III.SPA | min. 3x denně |

Vodočetná lať: NE

Přenos dat: ANO

SMS: ANO

Centrum automatického sběru dat: <http://www.hladiny.cz>

Naměřená data jsou dostupná na: <https://www.hladiny.cz/hladiny/index.php?ca=46&cs=20321>