

# EVIDENČNÍ LIST HLÁSNÉHO PROFILU

SENICE NA HANÉ - ODRLICE (DUBČANKA)

KATEGORIE:

C

**Tok:** Dubčanka  
**Stanice:** Senice na Hané - Odrlice (Dubčanka)  
**GPS:** 49.639748°N, 17.064885°E  
**Obec:** Senice na Hané  
**ORP:** Litovel  
**Kraj:** Olomoucký

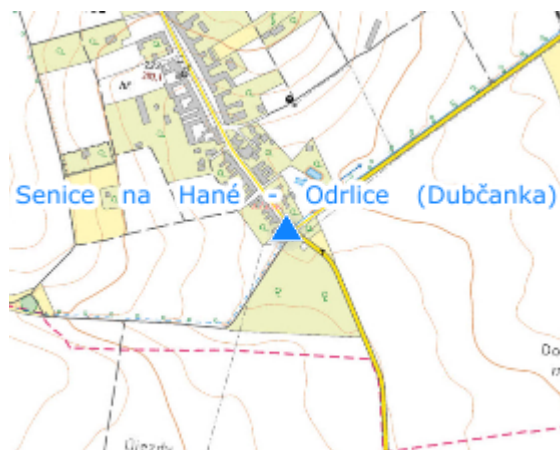


Profil ve správě obce je umístěný na mostní konstrukci přes občasný tok Dubčanka na začátku obce.




Číslo hydrologického pořadí: 4-12-01-0030-0-00

Provozovatel stanice: Obec Senice na Hané

Poznámka:



## Stupně povodňové aktivity (cm)

I.SPA	bdělost		50
II.SPA	pohotovost		70
III.SPA	ohrožení		100

## Četnost hlášení SPA

I.SPA	min. 1x denně
II.SPA	min. 2x denně
III.SPA	min. 3x denně

Vodočetná lať: ANO

Přenos dat: NE

SMS: NE

export evidenčního listu: 22.11.2024 19:07

Veškerá uváděná data jsou bez právní záruky.