

# EVIDENČNÍ LIST HLÁSNÉHO PROFILU

## ŠIROKÁ NIVA (OPAVA)

KATEGORIE:

**C**

**Tok:** Opava  
**Stanice:** Široká Niva (Opava)  
**GPS:** 50.05253°N, 17.48428°E  
**Obec:** Široká Niva  
**ORP:** Bruntál  
**Kraj:** Moravskoslezský



Hlásný profil kat. C ve správě obce Široká Niva. Jedná se o vodočetnou lať umístěnou na mostě do Skrbovic.




**Číslo hydrologického pořadí: 2-02-01-021**

**Provozovatel stanice: Obec Široká Niva**

**Poznámka:**



### Stupně povodňové aktivity (cm)

I.SPA	bdělost		100
II.SPA	pohotovost		130
III.SPA	ohrožení		160

### Četnost hlášení SPA

I.SPA	min. 1x denně
II.SPA	min. 2x denně
III.SPA	min. 3x denně

**Vodočetná lať: ANO**

**Přenos dat: NE**

**SMS: NE**