

# EVIDENČNÍ LIST HLÁSNÉHO PROFILU

ŠIROKÁ NIVA - VPUSTĚ (KAMENNÝ POTOK)

KATEGORIE:

C

**Tok:** Kamenný potok  
**Stanice:** Široká Niva - vpusť (Kamenný potok)  
**GPS:** 50.06554°N, 17.48238°E  
**Obec:** Široká Niva  
**ORP:** Bruntál  
**Kraj:** Moravskoslezský



Hlásný profil kat. C ve správě obce Široká Niva umístěný na vpusť toku u domu č.p.57.




Číslo hydrologického pořadí: 2-02-01-019

Provozovatel stanice: obec Široká Niva

Poznámka:



## Stupně povodňové aktivity (cm)

I.SPA	bdělost		50
II.SPA	pohotovost		80
III.SPA	ohrožení		100

## Četnost hlášení SPA

I.SPA	min. 1x denně
II.SPA	min. 2x denně
III.SPA	min. 3x denně

Vodočetná lať: NE

Přenos dat: NE

SMS: NE