

# EVIDENČNÍ LIST HLÁSNÉHO PROFILU

## SKLENÉ (MALÁ MORAVA)

KATEGORIE:

C

**Tok:** Malá Morava  
**Stanice:** Sklené (Malá Morava)  
**GPS:** 50.1289°N, 16.8453°E  
**Obec:** Malá Morava  
**ORP:** Šumperk  
**Kraj:** Olomoucký



Hladinoměr je umístěn na silničním mostě v místní části Malá Morava - Sklené. Profil monitoruje hlídková služba obce, dále je profil vybaven automatickým přenosem dat s možností zasílání varovných sms zpráv. Příjemce zpráv hlídkové služby o výšce hladiny je Obecní úřad Malá Morava. Obec Malá Morava, která je provozovatelem, dále varuje město Hanušovice, které se nachází níže na toku pod obcí a dále varuje příslušné ORP (Šumperk).

**Číslo hydrologického pořadí: 4-10-01-003**

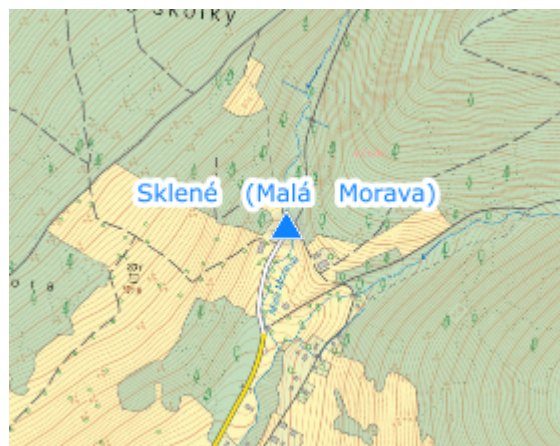
**Provozovatel stanice: Obec Malá Morava**

**Příjemci varovných SMS zpráv:**



předseda povodňové komise

místopředseda povodňové komise

**Poznámka:**



### Stupně povodňové aktivity (cm)

I.SPA	bdělost		70
II.SPA	pohotovost		100
III.SPA	ohrožení		140

### Četnost hlášení SPA

I.SPA	1x denně
II.SPA	4x denně
III.SPA	3 hod hlášení

**Vodočetná lať: ANO**

**Přenos dat: ANO**

**SMS: ANO**

**Centrum automatického sběru dat: <http://www.edpp.cz>**

**Naměřená data jsou dostupná na: <https://www.hladiny.cz/hladiny/index.php?ca=167&cs=50016>**

export evidenčního listu: 22.11.2024 17:52

Veškerá uváděná data jsou bez právní záruky.