

EVIDENČNÍ LIST HLÁSNÉHO PROFILU

SKRBOVICE (OPAVA)

KATEGORIE:

C

Tok: Opava
Stanice: Skrbovice (Opava)
GPS: 50.05246°N, 17.48426°E
Obec: Bruntál - Kunov
ORP: Bruntál
Kraj: Moravskoslezský



Hlásný profil kategorie C, ve správě města Bruntál, který je nainstalovaný v rámci projektu "Protipovodňová opatření města Bruntál". Profil je umístěný na mostě přes Opavu zhruba 3 km protiproudě od místní části obce Nové Heřminovy Kunova. Senzor je přichycen k horní hraně mostovky.




Číslo hydrologického pořadí: 2-02-01-021

Provozovatel stanice: město Bruntál

Poznámka:



Stupně povodňové aktivity (cm)

I.SPA	bdělost		140
II.SPA	pohotovost		170
III.SPA	ohrožení		200

Četnost hlášení SPA

I.SPA	min. 1x denně
II.SPA	min. 2x denně
III.SPA	min. 3x denně

Vodočetná lať: ANO

Přenos dat: ANO

SMS: ANO

Naměřená data jsou dostupná na: <https://www.hladiny.cz/cz/#lvs#graph#50489#H-Skrbovice>

export evidenčního listu: 17.04.2025 08:57

Veškerá uváděná data jsou bez právní záruky.