

EVIDENČNÍ LIST HLÁSNÉHO PROFILU

SLANÁ (OLEŠKA)

KATEGORIE:

C

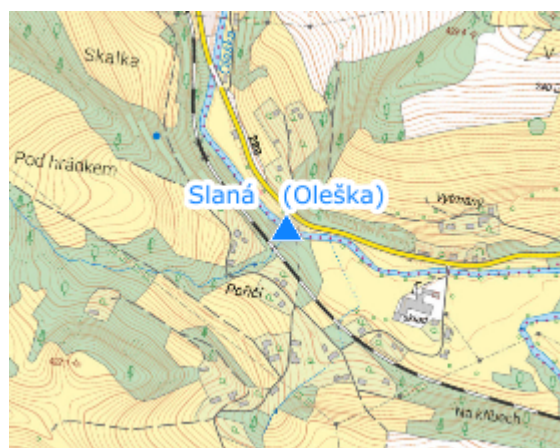
Tok: Oleška
Stanice: Slaná (Oleška)
GPS: 50.5887°N, 15.3343°E
Obec: Slaná
ORP: Semily
Kraj: Liberecký

Hlásný profil kat. C je umístěn na lávce přes Olešku v ř. km 1,68. Provozovatelem hladinoměru je Povodí Labe, státní podnik.



Číslo hydrologického pořadí: 1-05-01-053

Provozovatel stanice: Povodí Labe, státní podnik

Poznámka:



Stupně povodňové aktivity (cm)

I.SPA	bdělost		170
II.SPA	pohotovost		190
III.SPA	ohrožení		210

Četnost hlášení SPA

I.SPA	1x denně
II.SPA	4x denně
III.SPA	každé 3 hodiny

Vodočetná lať: NE

Přenos dat: ANO

SMS: NE

Centrum automatického sběru dat: Povodí Labe

Naměřená data jsou dostupná na: <https://www.pla.cz/portal/sap/cz/PC/Mereni.aspx?id=180&oid=1>

export evidenčního listu: 22.11.2024 17:12

Veškerá uváděná data jsou bez právní záruky.