

EVIDENČNÍ LIST HLÁSNÉHO PROFILU

ŠLAPANICE (ŘÍČKA - ZLATÝ POTOK)

KATEGORIE:

C

Tok: Říčka (Zlatý potok)
Stanice: Šlapanice (Říčka - Zlatý potok)
GPS: 49.1679601°N, 16.7265119°E
Obec: Šlapanice
ORP: Šlapanice
Kraj: Jihomoravský



Hlásný profil kategorie C v podobě vodoměrné latě a čidla pod správou města Šlapanice je umístěný u zatrubnění vodního toku na náměstí u č. p. 4.

Číslo hydrologického pořadí: 4-15-03-0960-0-00

Provozovatel stanice: město Šlapanice

Příjemci varovných SMS zpráv:

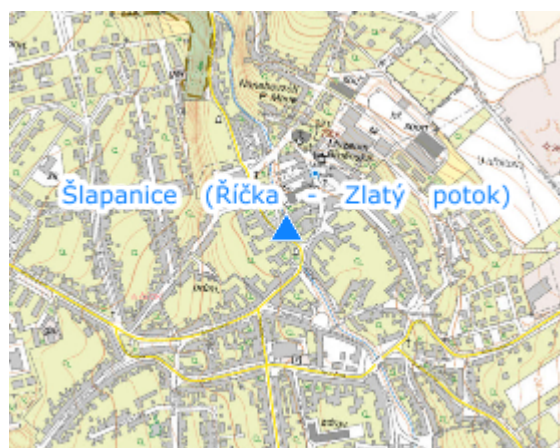
Starosta města Šlapanice

Místostarosta města Šlapanice



Vedoucí odboru životního prostředí města Šlapanice

Referent krizového řízení města Šlapanice

Poznámka:



Stupně povodňové aktivity (cm)

I.SPA	bdělost		160
II.SPA	pohotovost		190
III.SPA	ohrožení		230

Četnost hlášení SPA

I.SPA	1x denně
II.SPA	4x denně
III.SPA	3 h hlášení

Vodočetná lať: ANO

Přenos dat: ANO

SMS: ANO

Centrum automatického sběru dat: www.hladiny.cz

Naměřená data jsou dostupná na: <https://www.hladiny.cz/cz/#lvs#graph#50365#H-Slapanice>