

EVIDENČNÍ LIST HLÁSNÉHO PROFILU

SLAVKOV (ZLEJŠKOVSKÝ P.)

KATEGORIE:

C

Tok: Zlejšovský potok
Stanice: Slavkov (Zlejšovský p.)
GPS: 48.946945°N, 17.611696°E
Obec: Slavkov
ORP: Uherský Brod
Kraj: Zlínský



Hlásný profil kat. C je umístěn ve středu obce Slavkov na mostě silnice č. 05417 přes Zlejšovský potok u č. p. 45. Profil monitoruje hlídková služba obce. Příjemce zpráv hlídkové služby o výšce hladiny je Obecní úřad Slavkov. Obec dále varuje obec Dolní Němčí, která se nachází níže na toku a také informuje příslušné ORP (Uherský Brod). Profil je vybaven automatickým přenosem dat s možností zasílání varovných sms zpráv. Provozovatelem hladinoměru je obec Slavkov.

Číslo hydrologického pořadí: **4-13-02-0050-0-00**

Provozovatel stanice: Obec Slavkov




Příjemci varovných SMS zpráv:

Předseda PK obce Slavkov	Starosta obce
Místopředseda PK obce Slavkov	Místostarosta obce
Předseda PK obce Horní Němčí	Starosta obce
Místopředseda PK obce Horní Němčí	Místostarosta obce

Poznámka:



Stupně povodňové aktivity (cm)

I.SPA	bdělost		50
II.SPA	pohotovost		80
III.SPA	ohrožení		110

Četnost hlášení SPA

I.SPA	1x denně
II.SPA	4x denně
III.SPA	3 hod hlášení

Vodočetná lať: NE

Přenos dat: ANO

SMS: ANO

Centrum automatického sběru dat: www.hladiny.cz

Naměřená data jsou dostupná na: <https://www.hladiny.cz/hladiny/index.php?ca=189&cs=50066>