

EVIDENČNÍ LIST HLÁSNÉHO PROFILU

SLOUP - LUHA 1 (PUNKVA)

KATEGORIE:

C

Tok: Punkva
Stanice: Sloup - Luha 1 (Punkva)
GPS: 49.415922°N, 16.740247°E
Obec: Sloup
ORP: Blansko
Kraj: Jihomoravský



Hlásný profil kat. C se nachází v centru městyse Sloup na mostě přes Punkvu u kostela. Profil nemá automatické čidlo, SPA jsou měřeny od spodní hrany mostovky. Provozovatelem stanice je městys Sloup.

Číslo hydrologického pořadí: 4-15-02-0760-0-00




Provozovatel stanice: Městys Sloup

Poznámka:

Výška hladiny je měřena od spodní hrany mostovky.



Stupně povodňové aktivity (cm)

I.SPA	bdělost		85
II.SPA	pohotovost		55
III.SPA	ohrožení		40

Četnost hlášení SPA

I.SPA	min. 1x denně
II.SPA	min. 2x denně
III.SPA	min. 3x denně

Vodočetná lať: NE

Přenos dat: NE

SMS: NE

export evidenčního listu: 22.11.2024 18:23

Veškerá uváděná data jsou bez právní záruky.