

# EVIDENČNÍ LIST HLÁSNÉHO PROFILU

## SLOUP (ŽDÁRNÁ)

KATEGORIE:

**C**

**Tok:** Žďárná  
**Stanice:** Sloup (Žďárná)  
**GPS:** 49.415798°N, 16.738728°E  
**Obec:** Sloup  
**ORP:** Blansko  
**Kraj:** Jihomoravský



Hlásný profil kat. C se nachází v centru městyse Sloup nedaleko hřbitova na mostě přes Žďárnou. Profil nemá automatické čidlo, SPA jsou měřeny od horní hrany betonové zdi na levém břehu. Provozovatelem stanice je městys Sloup.

**Číslo hydrologického pořadí: 4-15-02-0790-0-00**




**Provozovatel stanice: Městys Sloup**

### Poznámka:

Výška hladiny se měří od horní hrany betonové zdi na levém břehu.



### Stupně povodňové aktivity (cm)

I.SPA	bdělost		160
II.SPA	pohotovost		130
III.SPA	ohrožení		120

### Četnost hlášení SPA

I.SPA	min. 1x denně
II.SPA	min. 2x denně
III.SPA	min. 3x denně

**Vodočetná lať: NE**

**Přenos dat: NE**

**SMS: NE**

export evidenčního listu: 22.11.2024 17:00

Veškerá uváděná data jsou bez právní záruky.