

# EVIDENČNÍ LIST HLÁSNÉHO PROFILU

**SMILOVICE (ROPIČANKA)**

KATEGORIE:

**C**

**Tok:** Ropičanka  
**Stanice:** Smilovice (Ropičanka)  
**GPS:** 49.67103°N, 18.57681°E  
**Obec:** Smilovice  
**ORP:** Třinec  
**Kraj:** Moravskoslezský



Hlásný profil kat. C Smilovice, Ropičanka ve správě Povodí Odry, státní podnik je umístěn na ř. km 8,02 zhruba 100 m pod jezem Smilovice.





**Číslo hydrologického pořadí: 2-03-03-040**  
**Průměrný vodní stav: 77 cm**  
**Nejvyšší zaznamenaný stav: 135cm** (05.06.2013)



**Provozovatel stanice: Povodí Odry, státní podnik**

**Poznámka:**

## Stupně povodňové aktivity (cm)

I.SPA	bdělost		160
II.SPA	pohotovost		190
III.SPA	ohrožení		220
IV.SPA	extrémní ohrožení		241

## Četnost hlášení SPA

I.SPA	1x denně
II.SPA	4x denně
III.SPA	3h hlášení

**Vodočetná lať: ANO**

**Přenos dat: ANO**

**SMS: NE**

**Naměřená data jsou dostupná na:**

<https://www.pod.cz/portal/SaP/cz/PC/Mereni.aspx?id=300021364&oid=2>