

EVIDENČNÍ LIST HLÁSNÉHO PROFILU

SMOLÍN (LÍŠNICKÝ POTOK)

KATEGORIE:

C

Tok: Líšnický potok
Stanice: Smolín (Líšnický potok)
GPS: 49.6342°N, 14.1506°E
Obec: Smolotely
ORP: Příbram
Kraj: Středočeský



V obci Smolotely se nachází na mostku přes Líšnický potok (u areálu pily) hlásný profil kat. C Smolotely. Jedná se o hladinoměrné čidlo s automatickým odesláním dat a varovných sms, příjemcem sms zpráv je starosta obce Solenice.

Číslo hydrologického pořadí: 1-08-05-012

Provozovatel stanice: Obec Solenice




Příjemci varovných SMS zpráv:

Starosta obce Solenice

Poznámka:



Stupně povodňové aktivity (cm)

I.SPA	bdělost		60
II.SPA	pohotovost		80
III.SPA	ohrožení		100

Četnost hlášení SPA

I.SPA	min. 1 x denně
II.SPA	min. 4 x denně
III.SPA	každé 3 hodiny

Vodočetná lať: ANO

Přenos dat: ANO

SMS: ANO

Centrum automatického sběru dat: <https://www.hladiny.cz/cz/#lvs#graph#50036#Solenice-H>