

# EVIDENČNÍ LIST HLÁSNÉHO PROFILU

**SMRŽICE - U HŘBITOVA**

KATEGORIE:

**C**

**Tok:** občasný přítok  
**Stanice:** Smržice - u hřbitova  
**GPS:** 49.508631°N, 17.108676°E  
**Obec:** Smržice  
**ORP:** Prostějov  
**Kraj:** Olomoucký



Hladinoměrná stanice kategorie C ve správě obce Smržice se nachází na ulici Šamanovská v lokalitě u hřbitova, která je ohrožená extravilánovými splachy. Profil neposkytuje možnost on-line sledování vodních stavů. O překročení limitní hodnoty vodního stavu jsou členové povodňové komise informováni formou SMS.

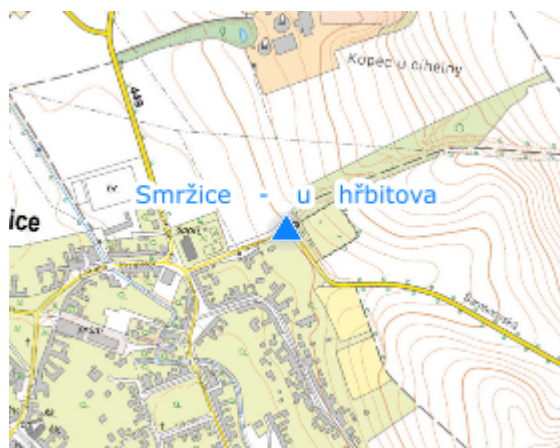
**Číslo hydrologického pořadí: 4-12-01-043**

**Provozovatel stanice: Obec Smržice**




**Příjemci varovných SMS zpráv:**

Ing. Aleš Moskal	starosta obce, předseda PK
Roman Bohanos	člen PK
Jiří Peka	místostarosta, místopředseda PK

**Poznámka:**



## Stupně povodňové aktivity (cm)

I.SPA	bdělost		5
II.SPA	pohotovost		10
III.SPA	ohrožení		15

## Četnost hlášení SPA

I.SPA	1x denně
II.SPA	4 x denně
III.SPA	3 hodinové hlášení

**Vodočetná lať: NE**

**Přenos dat: NE**

**SMS: ANO**

**Centrum automatického sběru dat: profil neumožňuje přenos dat**