

# EVIDENČNÍ LIST HLÁSNÉHO PROFILU

**SMRŽICE - ULICE BLÍŠTKA (ČESKÝ POTOK)**

KATEGORIE:

**C**

**Tok:** Český potok  
**Stanice:** Smržice - ulice Blíštko (Český potok)  
**GPS:** 49.50439°N, 17.10853°E  
**Obec:** Smržice  
**ORP:** Prostějov  
**Kraj:** Olomoucký



Hlásný profil kat. C se nachází na lávce na ulici Blíštko. Profil neposkytuje možnost on-line sledování vodních stavů na internetu. O překročení limitní hodnoty vodního stavu jsou členové povodňové komise informováni formou SMS. Provozovatelem hladinoměru je obec Smržice.

**Číslo hydrologického pořadí: 4-12-01-043**

**Provozovatel stanice: Obec Smržice**

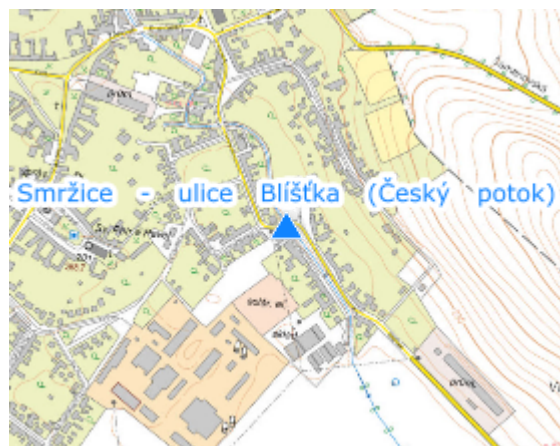
**Příjemci varovných SMS zpráv:**

starosta obce, předseda PK




člen PK

místostarosta, místopředseda PK

**Poznámka:**



## Stupně povodňové aktivity (cm)

I.SPA	bdělost		70
II.SPA	pohotovost		100
III.SPA	ohrožení		140

## Četnost hlášení SPA

I.SPA	1 x denně
II.SPA	2 x denně
III.SPA	3 x denně

**Vodočetná lať: NE**

**Přenos dat: NE**

**SMS: ANO**

**Centrum automatického sběru dat: profil neumožňuje přenos dat**

export evidenčního listu: 22.11.2024 04:48

Veškerá uváděná data jsou bez právní záruky.