

# EVIDENČNÍ LIST HLÁSNÉHO PROFILU

## SOBOTÍN - RUDOLTICE 7. HP (KLEPÁČOVSKÝ POTOK)

KATEGORIE:

**C**

**Tok:** Klepáčovský potok  
**Stanice:** Sobotín - Rudoltice 7. HP (Klepáčovský potok)  
**GPS:** 49.98904°N, 17.10224°E  
**Obec:** Sobotín  
**ORP:** Šumperk  
**Kraj:** Olomoucký



V části obce Sobotín - Rudoltice se na mostu (soutok Rudoltického a Klepáčovského potoka u nemovitostí č. p. 107 a 133) nachází hlásný profil kat. C, Sobotín - Rudoltice 7. HP (Klepáčovský p.). Jedná se o hladinoměrné čidlo s automatickým přenosem dat a zasíláním varovných sms. Náhradní pozorování za povodně provádí jednotka SDH a PK Sobotín. Provozovatelem je SO Údolí Desné.

**Číslo hydrologického pořadí: 4-10-01-073**

**Průměrný vodní stav: 10 cm**



**Provozovatel stanice: SO Údolí Desné**

**Příjemci varovných SMS zpráv:**

Předseda PK Sobotín

Místopředseda PK Sobotín

Členové PK Sobotín




PK Petrov nad Desnou

PK Rapotín

PK Vikýřovice

**Poznámka:**

### Stupně povodňové aktivity (cm)

I.SPA	bdělost		50
II.SPA	pohotovost		60
III.SPA	ohrožení		70

### Četnost hlášení SPA

I.SPA	každých 20 minut
II.SPA	každých 10 minut
III.SPA	každých 5 minut

**Vodočetná lať: ANO**

**Přenos dat: ANO**

**SMS: ANO**

**Centrum automatického sběru dat: <http://www.edpp.cz>**

**Naměřená data jsou dostupná na: <https://hladiny-vox.pwsplus.eu/Senzors/Details/5980>**