

# EVIDENČNÍ LIST HLÁSNÉHO PROFILU

## SOBŮLKY C-17 (SOBŮLSKÝ POTOK)

KATEGORIE:

**C**

**Tok:** Sobůlský potok  
**Stanice:** Sobůlky C-17 (Sobůlský potok)  
**GPS:** 49.02167°N, 17.07841°E  
**Obec:** Sobůlky  
**ORP:** Kyjov  
**Kraj:** Jihomoravský



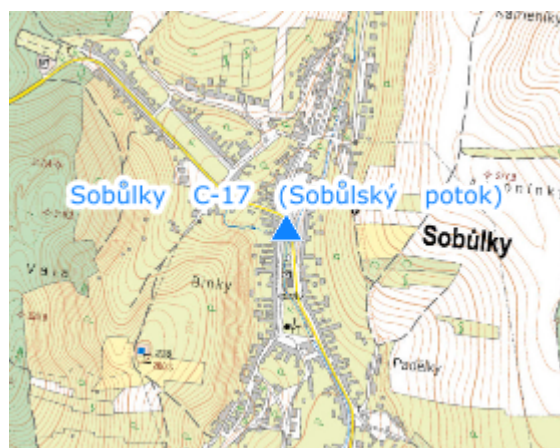
Hlásný profil kategorie C umístěný na zrekonstruovaném silničním mostě evid. č. 0549-1 na komunikaci III/0549 v obci, vzdušná strana, PB. Hlásný profil je složen pouze z vyznačených stupňů povodňové aktivity, neodesílá data a nachází se na ř. km 5,44.

**Číslo hydrologického pořadí: 4-17-01-075**



**Provozovatel stanice: Obecní úřad Sobůlky**

### Poznámka:

N-leté průtoky - Q1 (0,7 m<sup>3</sup>/s); Q5 (2,8 m<sup>3</sup>/s); Q10 (4,1 m<sup>3</sup>/s); Q20 (6,1 m<sup>3</sup>/s); Q50 (9,5 m<sup>3</sup>/s); Q100 (12,5 m<sup>3</sup>/s) Souřadnice v S-JTSK: X = -566018, Y = -1183525



### Stupně povodňové aktivity (cm)

I.SPA	bdělost		75
II.SPA	pohotovost		100
III.SPA	ohrožení		120

### Četnost hlášení SPA

I.SPA	1x denně
II.SPA	4x denně
III.SPA	3-hodinové hlášení

**Vodočetná lať: NE**

**Přenos dat: NE**

**SMS: NE**

export evidenčního listu: 10.04.2025 18:01

Veškerá uváděná data jsou bez právní záruky.