

# EVIDENČNÍ LIST HLÁSNÉHO PROFILU

## SOPOTNICE (DIVOKÁ ORLICE)

KATEGORIE:

**C**

**Tok:** Divoká Orlice  
**Stanice:** Sopotnice (Divoká Orlice)  
**GPS:** 50.06639°N, 16.33300°E  
**Obec:** Sopotnice  
**ORP:** Ústí nad Orlicí  
**Kraj:** Pardubický

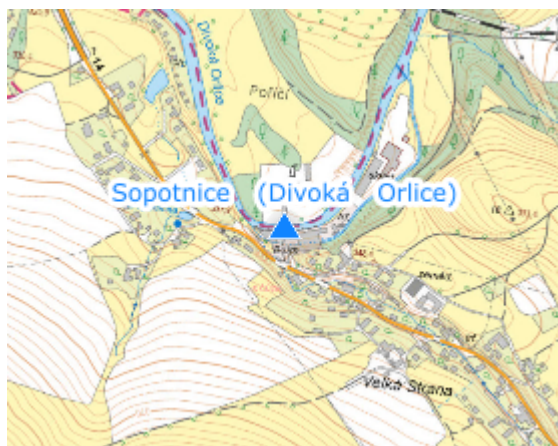


Hlásný profil kat. C je umístěn na mostě přes Divokou Orlici při vjezdu do průmyslového areálu. Mostní konstrukce je součástí parcely 808/7. Profil je vybaven vodočetnou laťí. Provozovatelem hladinoměru je obec Sopotnice.




**Číslo hydrologického pořadí: 1-02-01-036**

**Provozovatel stanice: Obec Sopotnice**

**Poznámka:**



### Stupně povodňové aktivity (cm)

I.SPA	bdělost		200
II.SPA	pohotovost		250
III.SPA	ohrožení		300

### Četnost hlášení SPA

I.SPA	1x denně
II.SPA	4x denně
III.SPA	každé 3 hodiny

**Vodočetná lať: ANO**

**Přenos dat: NE**

**SMS: NE**

export evidenčního listu: 22.11.2024 17:49

Veškerá uváděná data jsou bez právní záruky.