

EVIDENČNÍ LIST HLÁSNÉHO PROFILU

STRADONICE (BEROUNKA)

KATEGORIE:

C

Tok: Berounka
Stanice: Stradonice (Berounka)
GPS: 49.9949°N, 14.0253°E
Obec: Stradonice
ORP: Beroun
Kraj: Středočeský



Hlásný profil kat. C se nachází v ř. km 41,10 na lávce pro pěší přes vodní tok Berounka ve Stradonicích. SPA se odečítají podle vyznačených barevných značek, od shora dolů. Profil monitoruje hlídková služba obce Hýskov a dále varuje město Beroun, které se nachází níže na toku a také informuje příslušné ORP (Beroun). Provozovatelem hladinoměru je obec Hýskov.




Číslo hydrologického pořadí: 1-11-03-062

Provozovatel stanice: Obec Hýskov

Poznámka:



Stupně povodňové aktivity (cm)

I.SPA	bdělost		72
II.SPA	pohotovost		44
III.SPA	ohrožení		16

Četnost hlášení SPA

I.SPA	min. 1x denně
II.SPA	min. 2x denně
III.SPA	min. 3x denně

Vodočetná lať: NE

Přenos dat: NE

SMS: NE

Centrum automatického sběru dat: bez přenosu dat

Naměřená data jsou dostupná na: bez přenosu dat

export evidenčního listu: 06.04.2025 23:47

Veškerá uváděná data jsou bez právní záruky.