

EVIDENČNÍ LIST HLÁSNÉHO PROFILU

STŘÍBRNICE (KRUPÁ)

KATEGORIE:

C

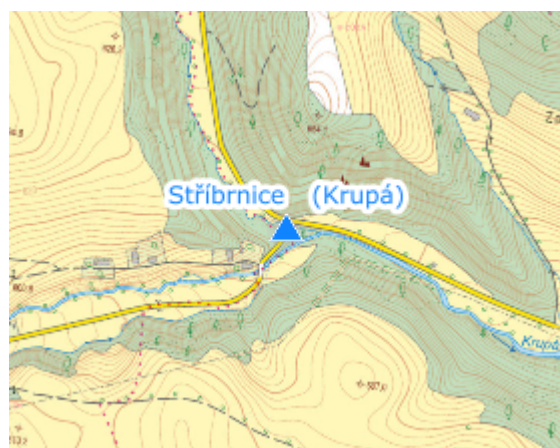
Tok: Krupá
Stanice: Stříbrnice (Krupá)
GPS: 50.18033°N, 16.92523°E
Obec: Staré Město
ORP: Šumperk
Kraj: Olomoucký

Hlásný profil kat. C je umístěn na most přes vodní tok Krupá zhruba 3 km protiproudě od intravilánu města Staré Město. Provozovatelem stanice je město Staré Město.




Číslo hydrologického pořadí: 4-10-01-0120-0-00

Provozovatel stanice: město Staré Město

Poznámka:



Stupně povodňové aktivity (cm)

I.SPA	bdělost		90
II.SPA	pohotovost		120
III.SPA	ohrožení		150

Četnost hlášení SPA

I.SPA	min. 1x denně
II.SPA	min. 2x denně
III.SPA	min. 3x denně

Vodočetná lať: NE

Přenos dat: ANO

SMS: NE

Centrum automatického sběru dat: [web hladiny.cz](http://web.hladiny.cz)

Naměřená data jsou dostupná na:

<https://www.hladiny.cz/cz/cs#lvs#graph#50720#H-Stare-Mesto-2>