

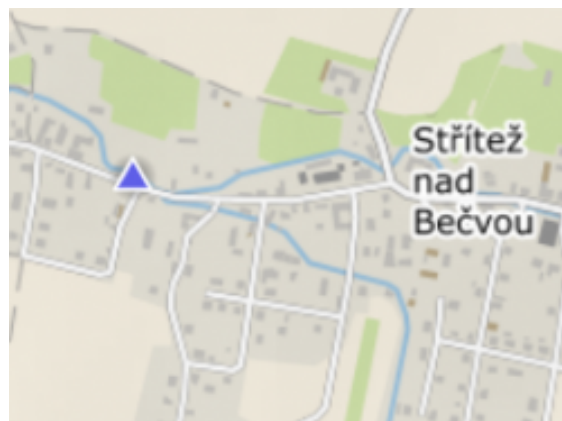
EVIDENČNÍ LIST HLÁSNÉHO PROFILU

STŘÍTEŽ NAD BEČVOU (ČERNÝ POTOK)

KATEGORIE:

C

Tok: Černý potok
Stanice: Střítež nad Bečvou (Černý potok)
GPS: 49.45866°N, 18.05223°E
Obec: Střítež nad Bečvou
ORP: Valašské Meziříčí
Kraj: Zlínský

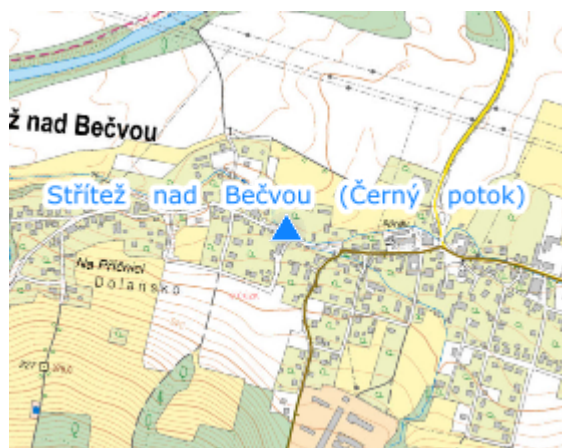


Hlásný profil kategorie C Střítež nad Bečvou (Černý potok) se nachází ve střední části obce za obytným domem na sloupu elektrického vedení. Servis zajišťuje firma KOČMAN envimonitoring s.r.o.




Číslo hydrologického pořadí: 4-11-01-1165-0-00

Provozovatel stanice: <https://www.asdm.cz/>

Poznámka:



Stupně povodňové aktivity (cm)

| | | | |
|---------|------------|---|-----|
| I.SPA | bdělost |  | 80 |
| II.SPA | pohotovost |  | 120 |
| III.SPA | ohrožení |  | 160 |

Četnost hlášení SPA

| | |
|---------|---------------|
| I.SPA | min. 1x denně |
| II.SPA | min. 2x denně |
| III.SPA | min. 3x denně |

Vodočetná lať: NE

Přenos dat: NE

SMS: NE

Centrum automatického sběru dat: <https://www.hladiny.cz/>

Naměřená data jsou dostupná na: <https://www.hladiny.cz/hladiny/index.php?ca=85&cs=23833>