

# EVIDENČNÍ LIST HLÁSNÉHO PROFILU

## STUDÉNKA (STUDÉNECKÝ P.)

KATEGORIE:

**C**

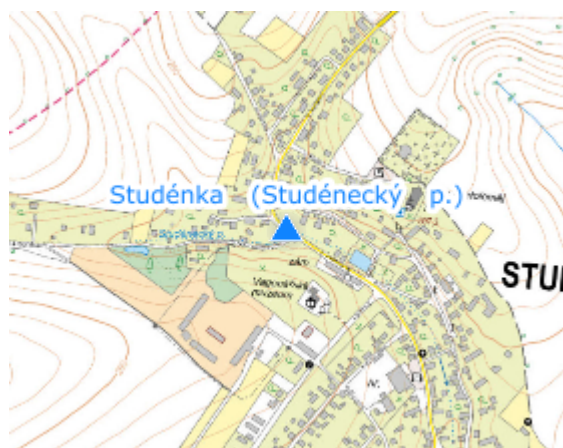
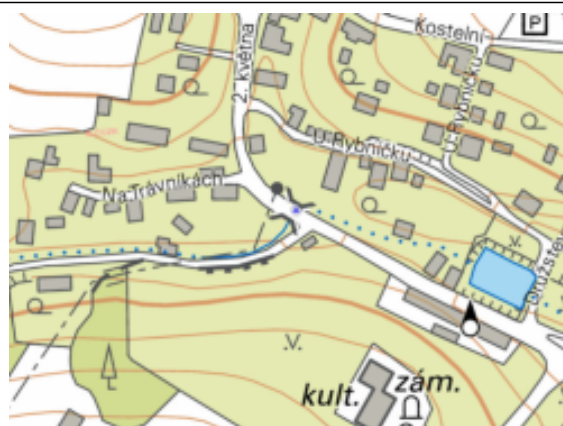
**Tok:** Studénecký potok  
**Stanice:** Studénka (Studénecký p.)  
**GPS:** 49.7267678°N, 18.0741666°E  
**Obec:** Studénka  
**ORP:** Bílovec  
**Kraj:** Moravskoslezský

Hlásný profil se nachází na čele mostu u zámecké brány na vodním toku Studénecký potok. Provozovatel profilu je město Studénka.



**Číslo hydrologického pořadí: 2-01-01-1592-0-20**

**Provozovatel stanice:**

**Poznámka:**



### Stupně povodňové aktivity (cm)

I.SPA	bdělost		120
II.SPA	pohotovost		140
III.SPA	ohrožení		160

### Četnost hlášení SPA

I.SPA	min. 1x denně
II.SPA	min. 2x denně
III.SPA	min. 3x denně

**Vodočetná lať: NE**

**Přenos dat: NE**

**SMS: NE**

export evidenčního listu: 10.04.2025 17:59

Veškerá uváděná data jsou bez právní záruky.