

EVIDENČNÍ LIST HLÁSNÉHO PROFILU

SUCHÝ DŮL (LEDHUJKA) - VODOČETNÁ LAŤ

KATEGORIE:

C

Tok: Ledhujka
Stanice: Suchý Důl (Ledhujka) - vodočetná lať
GPS: 50.5455256°N, 16.2737831°E
Obec: Suchý Důl
ORP: Náchod
Kraj: Královéhradecký kraj

Vodočetná lať je umístěna na mostním objektu přes tok Ledhujka poblíž domu č.p. 114 (na parc.č. 1173/1).




Číslo hydrologického pořadí: 1-01-03-0180

Provozovatel stanice: Obec Suchý Důl

Poznámka:



Stupně povodňové aktivity (cm)

I.SPA	bdělost		50
II.SPA	pohotovost		70
III.SPA	ohrožení		90

Četnost hlášení SPA

I.SPA	min. 1x denně
II.SPA	min. 4x denně
III.SPA	každé 3 hodiny

Vodočetná lať: ANO

Přenos dat: NE

SMS: NE

export evidenčního listu: 22.11.2024 17:58

Veškerá uváděná data jsou bez právní záruky.