

# EVIDENČNÍ LIST HLÁSNÉHO PROFILU

## SUDKOV 1A (DESNÁ)

KATEGORIE:

**C**

**Tok:** Desná  
**Stanice:** Sudkov 1a (Desná)  
**GPS:** 49.92147°N, 16.94420°E  
**Obec:** Sudkov  
**ORP:** Šumperk  
**Kraj:** Olomoucký



Hladinoměrné čidlo se nachází v obci Sudkov. Čidlo je umístěné před omezovacím objektem na toku Desné. Provozovatelem stanice je LVS MR Postřelmovsko.

**Číslo hydrologického pořadí: 4-10-01-0930-0-00**

**Provozovatel stanice: LVS MR Postřelmovsko**




**Příjemci varovných SMS zpráv:**

starosta

**Poznámka:**



### Stupně povodňové aktivity (cm)

I.SPA	bdělost		90
II.SPA	pohotovost		130
III.SPA	ohrožení		170

### Četnost hlášení SPA

I.SPA	1x denně
II.SPA	4x denně
III.SPA	3 hod hlášení

**Vodočetná lať: ANO**

**Přenos dat: ANO**

**SMS: ANO**

**Centrum automatického sběru dat: <http://www.edpp.cz>**

**Naměřená data jsou dostupná na: <https://www.hladiny.cz/cz/#lvs#graph#42586#Sudkov-H1a>**

export evidenčního listu: 22.11.2024 19:20

Veškerá uváděná data jsou bez právní záruky.