

EVIDENČNÍ LIST HLÁSNÉHO PROFILU

ŠVÁBENICE (ŠVÁBENICKÝ P.)

KATEGORIE:

C

Tok: Švábenický p.
Stanice: Švábenice (Švábenický p.)
GPS: 49.27871°N, 17.12256°E
Obec: Švábenice
ORP: Vyškov
Kraj: Jihomoravský

Hlásný profil kat. C se nachází na mostní konstrukci 428-005 v centru městyse, přes Švábenický potok v ř. km 4,8. Provozovatelem hladinoměru je městys Švábenice.




Číslo hydrologického pořadí: 4-12-02-0250-0-00

Provozovatel stanice: Městys Švábenice

Poznámka:



Stupně povodňové aktivity (cm)

I.SPA	bdělost		60
II.SPA	pohotovost		80
III.SPA	ohrožení		100

Četnost hlášení SPA

I.SPA	min. 1x denně
II.SPA	min. 2x denně
III.SPA	min. 3x denně

Vodočetná lať: ANO

Přenos dat: NE

SMS: NE