

# EVIDENČNÍ LIST HLÁSNÉHO PROFILU

## SVRATKA (SVRATKA)

KATEGORIE:

C

**Tok:** Svratka  
**Stanice:** Svratka (Svratka)  
**GPS:** 49.709151°N, 16.048349°E  
**Obec:** Svratka  
**ORP:** Žďár nad Sázavou  
**Kraj:** Vysočina



Hlásný profil kat. C se nachází ve východní části město Svratka na lávce poblíž č. p. 4 u ulice Plánava. Profil je osazen ultrazvukovým bezkontaktním hladinoměrným čidlem s automatickým přenosem naměřených dat a s možností zaslání varovných SMS zpráv. Majitelem a provozovatelem profilu je město Svratka.

**Číslo hydrologického pořadí:** 4-15-01-0050-0-00  
**Průměrný vodní stav:** 41 cm  
**Nejvyšší zaznamenaný stav:** 190cm (17.05.2023)

**Provozovatel stanice:** město Svratka

**Příjemci varovných SMS zpráv:**

Ing. Petr Řádek starosta města

František Mládek místopředseda města

Jiří Cach starosta SDH

Milan Gregor vedoucí technických služeb




Ing. Karel Straka Povodí Moravy, s. p., závod Bystřice nad Pernštejnem

**Poznámka:**

Povodňová komise města Svratka předává informace o vývoji vodního stavu v hlásném profilu povodňové komisi obce Křižánky a příslušnému ORP (Žďár nad Sázavou).



### Stupně povodňové aktivity (cm)

I.SPA	bdělost		80
II.SPA	pohotovost		120
III.SPA	ohrožení		150

### Četnost hlášení SPA

I.SPA	min. 1x denně
II.SPA	min. 2x denně
III.SPA	min. 3x denně

**Vodočetná lať:** ANO

**Přenos dat:** ANO

**SMS:** ANO

**Centrum automatického sběru dat:** <http://www.edpp.cz>

**Naměřená data jsou dostupná na:** <https://www.edpp.cz/zarizeni/svratka-svratka/>