

# EVIDENČNÍ LIST HLÁSNÉHO PROFILU

**TE-10 - KRUPKA II. (UNČÍNSKÝ POTOK)**

KATEGORIE:

**C**

**Tok:** Unčínský potok  
**Stanice:** TE-10 - Krupka II. (Unčínský potok)  
**GPS:** 50.7041667°N, 13.8745755°E  
**Obec:** Krupka  
**ORP:** Teplice  
**Kraj:** Ústecký

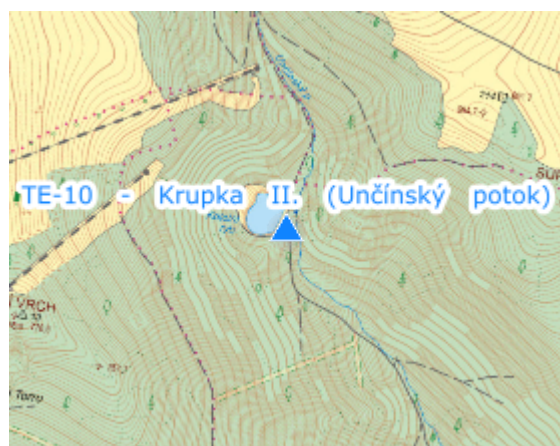


Hlásný profil kategorie C se nachází na mostku lesní cesty přes Unčínský potok (3,086 ř. km). Provozovatelem je Severočeské sdružení obcí. Profil je vybaven automatickým měřením vodních stavů.



**Číslo hydrologického pořadí: 1-14-01-0974-0-00**

**Provozovatel stanice: Povodňový systém Ústeckého kraje**

**Poznámka:**



## Stupně povodňové aktivity (cm)

I.SPA	bdělost		15
II.SPA	pohotovost		25
III.SPA	ohrožení		35

## Četnost hlášení SPA

I.SPA	min. 1x denně
II.SPA	min. 2x denně
III.SPA	min. 3x denně

**Vodočetná lať: NE**

**Přenos dat: ANO**

**SMS: NE**

**Centrum automatického sběru dat: <https://portabo.cz/>**

**Naměřená data jsou dostupná na: <https://portabo.cz/voda/stanice/TE-10>**