

# EVIDENČNÍ LIST HLÁSNÉHO PROFILU

**TĚCHONÍN - CELNÉ (TICHÁ ORLICE)**

KATEGORIE:

**C**

**Tok:** Tichá Orlice  
**Stanice:** Těchonín - Celné (Tichá Orlice)  
**GPS:** 50.08051°N, 16.61712°E  
**Obec:** Těchonín - místní část Celné  
**ORP:** Žamberk  
**Kraj:** Pardubický

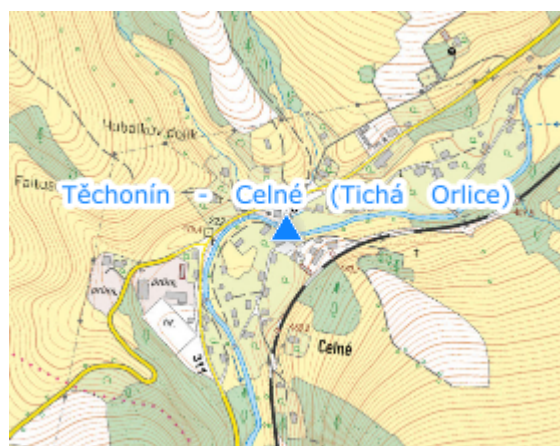


Hlásný profil kat. C se nachází u mostu nedaleko objektu č. p. 14, v místní části Celné. Profil je tvořen vodočetnou laťí. Provozovatelem hladinoměru je obec Těchonín.




**Číslo hydrologického pořadí: 1 - 02 - 02 - 011**

**Provozovatel stanice: Obec Těchonín**

**Poznámka:**



## Stupně povodňové aktivity (cm)

I.SPA	bdělost		60
II.SPA	pohotovost		150
III.SPA	ohrožení		210

## Četnost hlášení SPA

I.SPA	1x denně
II.SPA	3x denně
III.SPA	4 hodinové hlášení

**Vodočetná lať: ANO**

**Přenos dat: NE**

**SMS: NE**