

# EVIDENČNÍ LIST HLÁSNÉHO PROFILU

## TĚCHONÍN (TICHÁ ORLICE)

KATEGORIE:

**C**

**Tok:** Tichá Orlice  
**Stanice:** Těchonín (Tichá Orlice)  
**GPS:** 50.07014°N, 16.61164°E  
**Obec:** Těchonín  
**ORP:** Žamberk  
**Kraj:** Pardubický



Hlásný profil kategorie C v podobě ultrazvukového hladinoměrného čidla je umístěn na mostě přes Tichou Orlici před přítokem Těchonínského potoka. Profil monitoruje a spravuje hlídková služba obce Těchonín.

**Číslo hydrologického pořadí: 1 - 02 - 02 - 011**

**Provozovatel stanice: Obec Těchonín**

**Příjemci varovných SMS zpráv:**




Starosta obce Těchonín

Místostarosta obce Těchonín

**Poznámka:**



### Stupně povodňové aktivity (cm)

I.SPA	bdělost		220
II.SPA	pohotovost		280
III.SPA	ohrožení		330

### Četnost hlášení SPA

I.SPA	min. 1 x den
II.SPA	min. 4 x den
III.SPA	každé 3 hodiny

**Vodočetná lať: NE**

**Přenos dat: ANO**

**SMS: ANO**

**Centrum automatického sběru dat: <http://www.hladiny.cz>**

**Naměřená data jsou dostupná na: <https://hladiny.cz/cz/#lvs#graph#23849#Techonin>**